
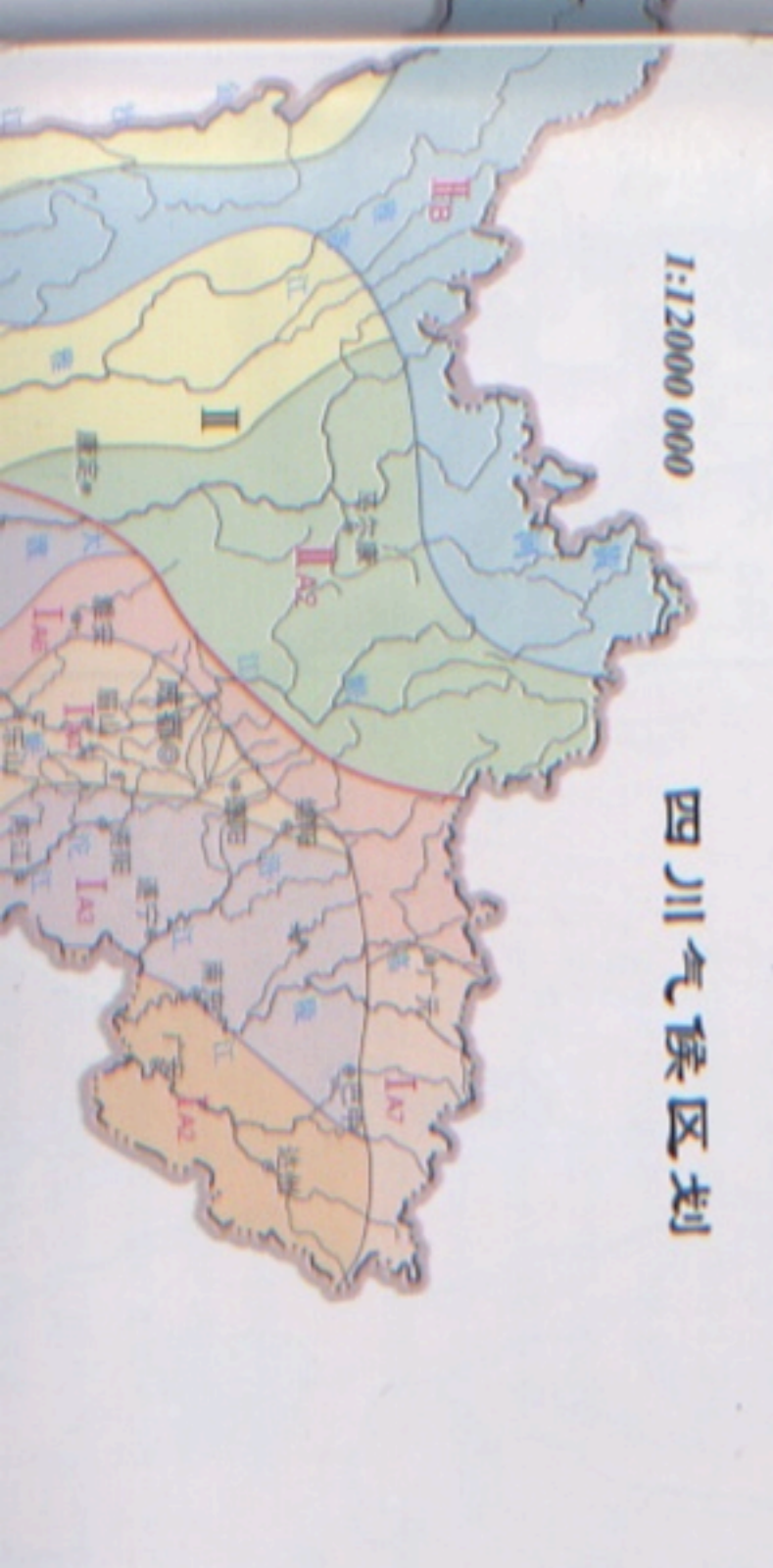
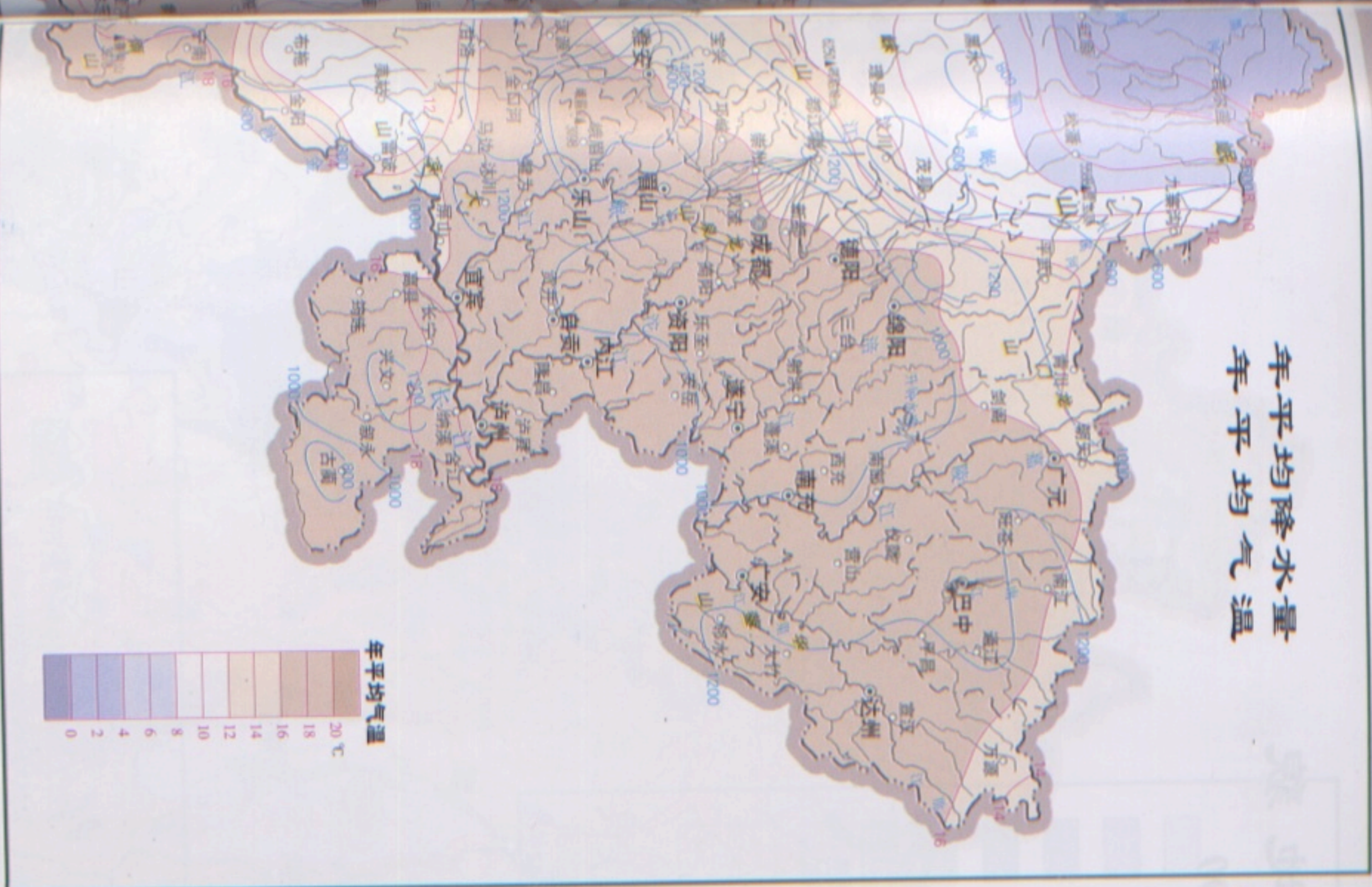
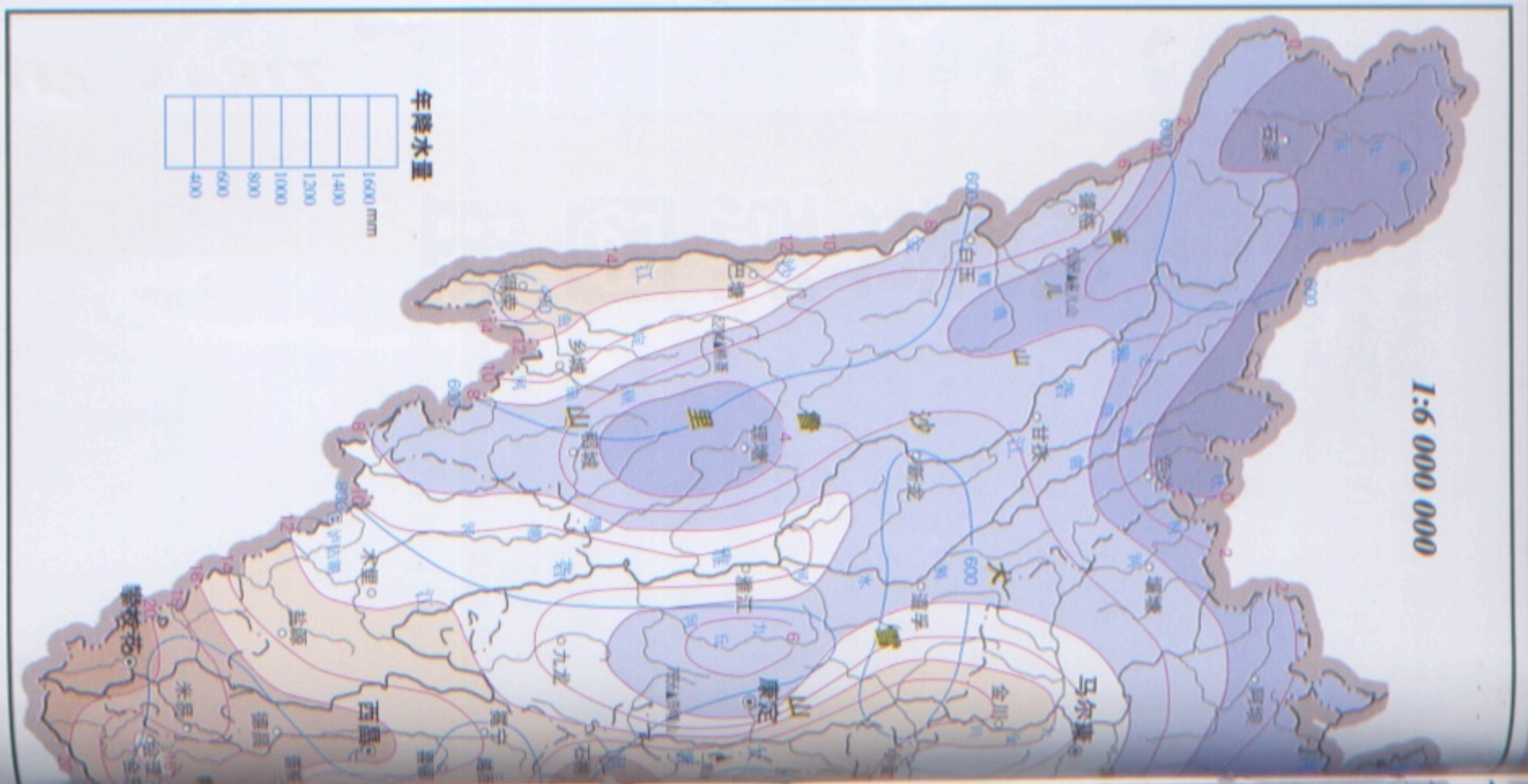
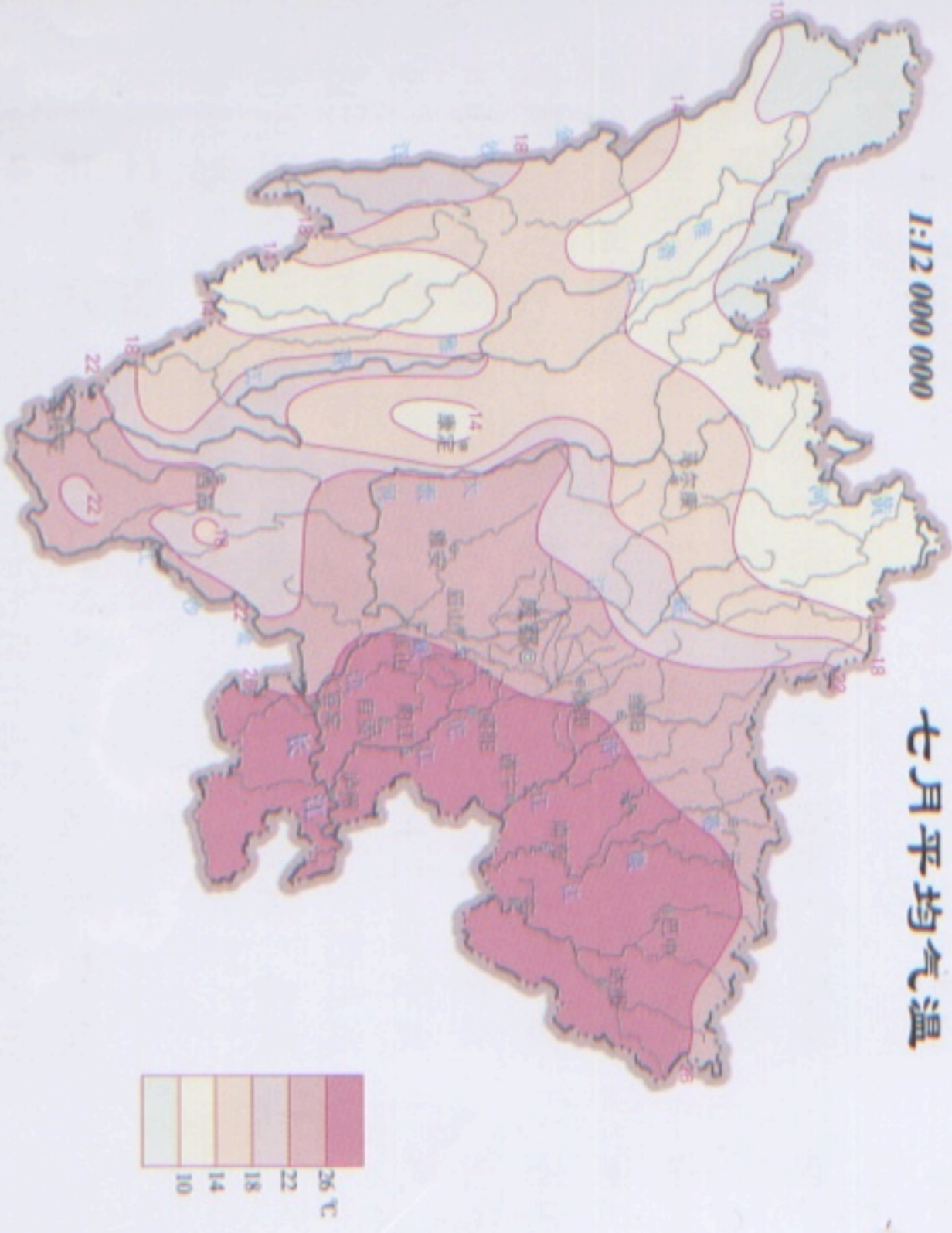
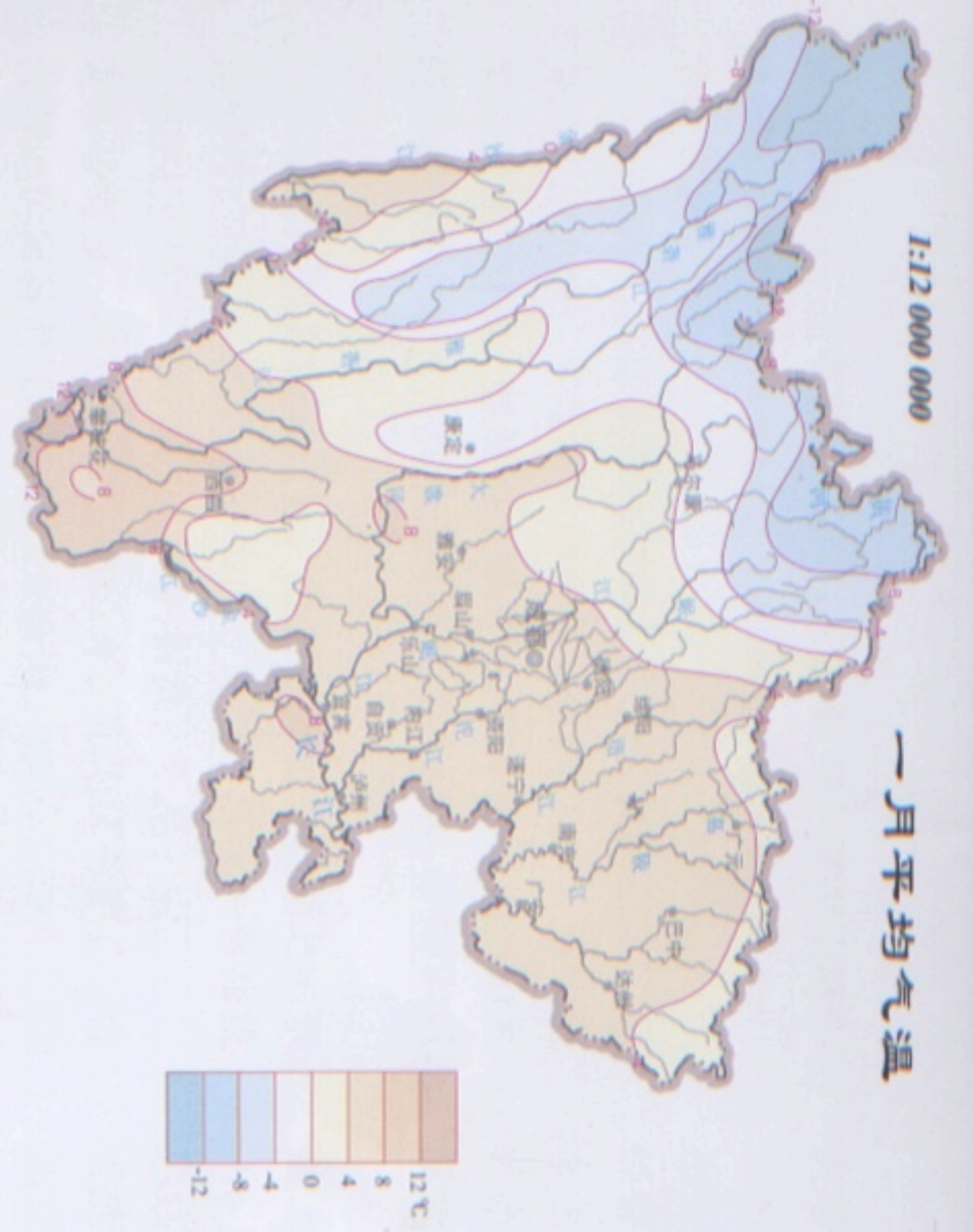


高度表



1:4 000 000



气候区划系统

I 四川东部中亚热带

I₁ 四川盆地湿润气候地区

I₁₁ 盆地南暖季霜冻最少区

I₁₁₁ 盆地东伏旱最多区

I₁₁₁₁ 盆地中多春复伏旱区

I₁₁₁₁₁ 盆地西多春复旱区

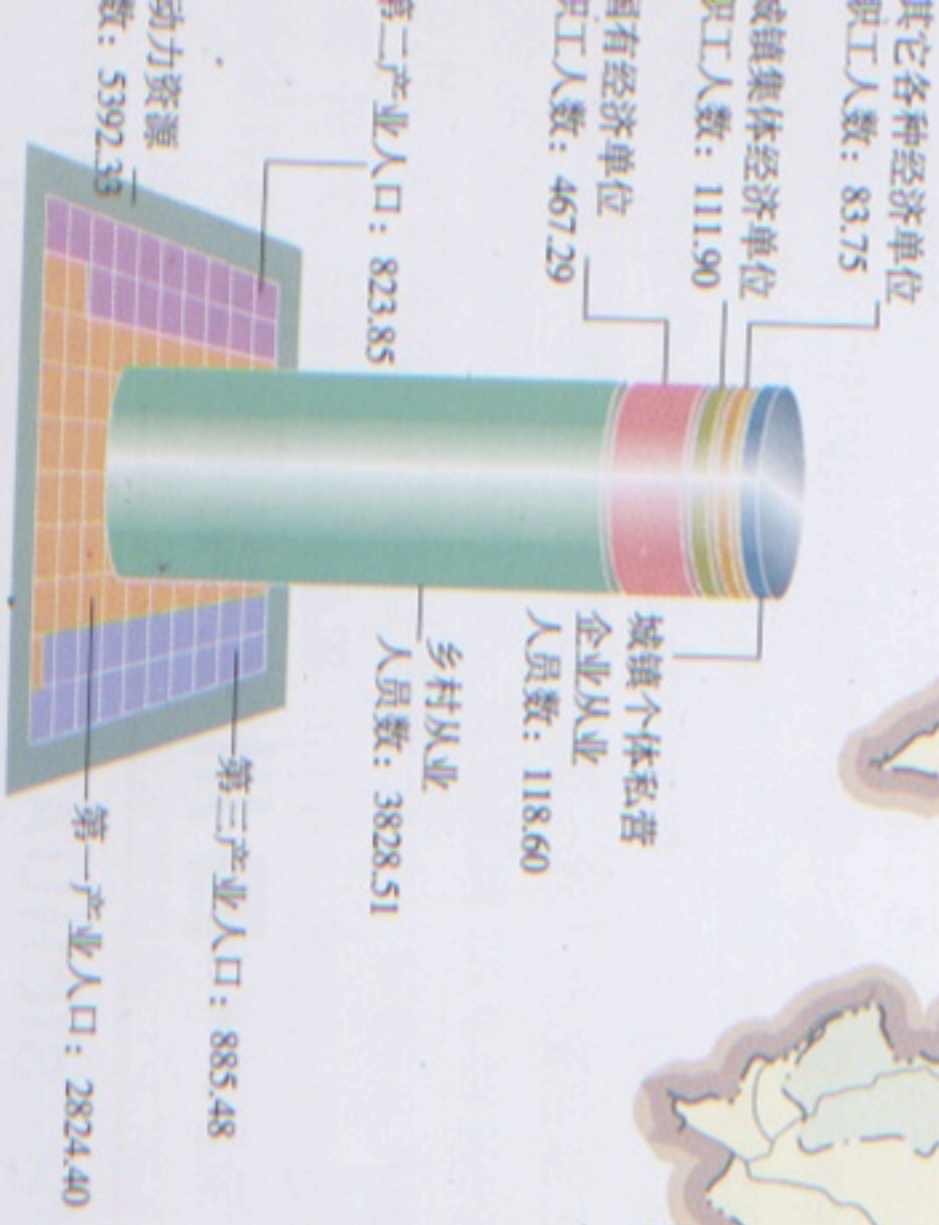
I₁₁₁₁₁₁ 盆地南山地中亚热带—暖温带区

I₁₁₁₁₁₁₁ 盆地西山地中亚热带—寒温带区


I₁₁₁₁₁₁₁₁ 盆地北山地北亚热带—寒温带区

I₁₁₁₁₁₁₁₁₁ 川西南山地半湿润气候地区

四川省从业人员结构 (单位: 万人)



四川省人口构成



1:4 000 000

- 耕地
- 水田
- 旱地、菜
- 林地
- 针叶林
- 阔叶林
- 针阔混交
- 经济林
- 经济林、灌
- 疏林、灌
- 草地
- 牧、荒草
- 沼泽
- 泥炭沼泽
- 难利用
- 裸岩、荒



成都市区规划用地

